



ประกาศสำนักงานการปฏิรูปที่ดินจังหวัดอุทัยธานี
เรื่อง ผลการคัดเลือกและจัดที่ดินให้แก่เกษตรกรเข้าทำประโยชน์ในเขตปฏิรูปที่ดินจังหวัดอุทัยธานี

ด้วยมีเกษตรกรในเขตปฏิรูปที่ดินจังหวัดอุทัยธานี ได้ยื่นคำร้องขอรับการจัดที่ดินแทนที่กรณีเกษตรกรผู้ได้รับการจัดให้เข้าทำประโยชน์ซึ่งสละสิทธิหรือถึงแก่ความตาย และสำนักงานการปฏิรูปที่ดินจังหวัดอุทัยธานี ได้ตรวจสอบแล้วปรากฏว่า ผู้ยื่นคำร้องขอรับการคัดเลือกและจัดที่ดินเพื่อเกษตรกรรมดังกล่าวข้างต้น มีคุณสมบัติและไม่มีลักษณะต้องห้าม ตามพระราชบัญญัติการปฏิรูปที่ดินเพื่อเกษตรกรรม พ.ศ. ๒๕๑๘ และที่แก้ไขเพิ่มเติม ประกอบระเบียบคณะกรรมการปฏิรูปที่ดินเพื่อเกษตรกรรม ว่าด้วยหลักเกณฑ์ วิธีการ และเงื่อนไข ในการคัดเลือกและจัดที่ดินให้แก่เกษตรกร การโอนหรือตกทอดทางมรดกสิทธิการเช่าหรือเช่าซื้อ และการจัดการทรัพย์สินและหนี้สินของเกษตรกรผู้ได้รับที่ดิน พ.ศ. ๒๕๖๔ โดยปฏิรูปที่ดินจังหวัดอุทัยธานี มีคำสั่งอนุญาตแล้ว จำนวน ๔ ราย ๔ แปลง เนื้อที่ประมาณ ๑๙-๒-๕๓ ไร่

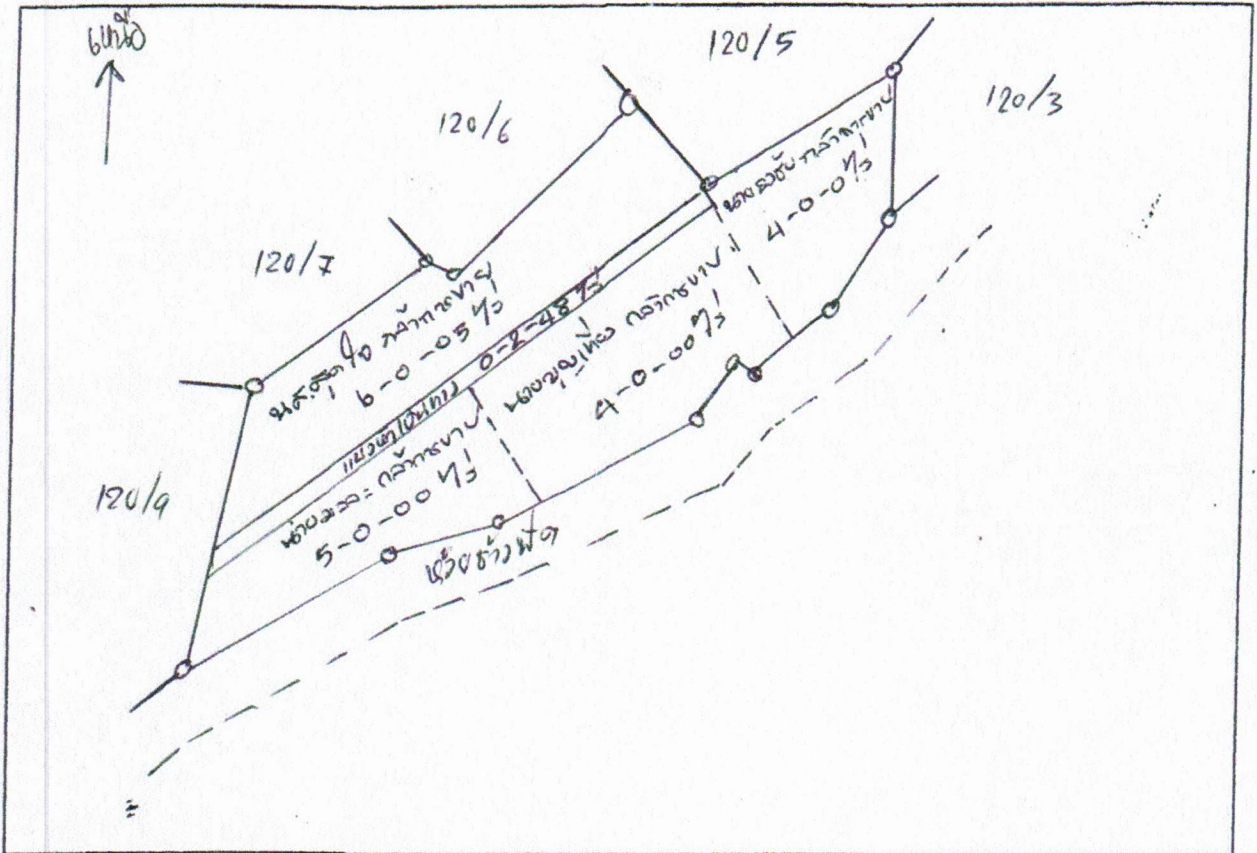
อาศัยอำนาจตามความในข้อ ๓๕ ประกอบข้อ ๑๖ แห่งระเบียบคณะกรรมการปฏิรูปที่ดินเพื่อเกษตรกรรม ว่าด้วยหลักเกณฑ์ วิธีการ และเงื่อนไขในการคัดเลือกและจัดที่ดินให้แก่เกษตรกร การโอนหรือตกทอดทางมรดกสิทธิการเช่าหรือเช่าซื้อ และการจัดการทรัพย์สินและหนี้สินของเกษตรกรผู้ได้รับที่ดิน พ.ศ. ๒๕๖๔ และคำสั่งสำนักงานการปฏิรูปที่ดินเพื่อเกษตรกรรม ที่ ๔๐๓/๒๕๖๔ เรื่อง มอบหมายหน้าที่และอำนาจในการคัดเลือกและจัดที่ดินให้แก่เกษตรกรในเขตปฏิรูปที่ดิน สั่ง ณ วันที่ ๑๖ กรกฎาคม พ.ศ. ๒๕๖๔ จึงขอประกาศผลการคัดเลือกและจัดที่ดินให้แก่เกษตรกรเข้าทำประโยชน์ในเขตปฏิรูปที่ดินจังหวัดอุทัยธานี ให้ทราบโดยทั่วกัน รายละเอียดตามบัญชีรายชื่อเกษตรกรและแผนผังแปลงที่ดิน แนบท้ายประกาศนี้ หากผู้ใดซึ่งมีส่วนได้เสียจากการพิจารณาดังกล่าว ประสงค์จะอุทธรณ์หรือโต้แย้งคำสั่ง ให้ยื่นอุทธรณ์หรือโต้แย้งคำสั่งทางปกครองนี้เป็นหนังสือพร้อมพยานหลักฐาน ต่อสำนักงานการปฏิรูปที่ดินจังหวัดอุทัยธานี (ส.ป.ก.อุทัยธานี) เลขที่ ๓๖๖ หมู่ที่ ๓ ตำบลน้ำซึม อำเภอเมืองอุทัยธานี จังหวัดอุทัยธานี ภายใน ๓๐ วัน นับแต่วันปิดประกาศเป็นต้นไป

จึงประกาศให้ทราบโดยทั่วกัน

ประกาศ ณ วันที่ ๓๐ มิ.ย. ๒๕๖๔

(นางสาวนันทรัตน์ ตะลันกุล)
นิติกรชำนาญการพิเศษ รักษาการแทน
ปฏิรูปที่ดินจังหวัดอุทัยธานี

คำขอโอนสิทธิการเช่าหรือเช่าซื้อ/สละสิทธิที่ดิน(ส.ป.ก.๔-๒๓ง)เลขที่...../.....ฉบับวันที่.....
 คำขอรับการคัดเลือกและจัดที่ดินเพื่อเกษตรกรรม(ส.ป.ก.๔-๒๓ค)เลขที่...../.....ฉบับวันที่.....
 เกษตรกรผู้ได้รับที่ดิน.....แปลงที่.....กลุ่ม/รวางที่.....เนื้อที่ประมาณ.....ไร่



- ๑.ชื่อ น.ส.ส.๑๐ กล้าทงขาว (๑๗)ขอรับเนื้อที่ประมาณ ๖-๐-๐๕ ไร่
- ๒.ชื่อ นางสมใจ กล้าทงขาว ๐๖๒๒๕๒๐๑๗ขอรับเนื้อที่ประมาณ ๕-๐-๐๐ ไร่
- ๓.ชื่อ นางอวยไพ กล้าทงขาวขอรับเนื้อที่ประมาณ ๔-๐-๐๐ ไร่
- ๔.ชื่อ นางขวัญ กล้าทงขาว ๐๘๑๘๒๗๐๓๗๘ขอรับเนื้อที่ประมาณ ๔-๐-๐๐ ไร่
- ๕.ชื่อ แปลงขอโอนขอรับเนื้อที่ประมาณ ๐-๒-๔๘ ไร่
- ๖.อื่นๆ.....

ข้าพเจ้าขอรับรองว่าข้าพเจ้ามีความประสงค์ขอแบ่งเนื้อที่ออกมาตามแผนผังที่ได้ให้ไว้ดังกล่าวข้างต้น และเนื้อที่ในกาแบ่งแปลงที่ดินดังกล่าวเพียงพอแก่การครอบครองในการดำรงชีพ ตามเงื่อนไขที่คณะกรรมการปฏิรูปที่ดินจังหวัดอุทัยธานีได้กำหนดไว้

๑.ลงชื่อ สุจิตาใจ กล้าทงขาว
 (.....)
 ๒.ลงชื่อ สมใจ กล้าทงขาว
 (.....)
 ๓.ลงชื่อ อวยไพ กล้าทงขาว
 (.....)

๕.ลงชื่อ ชาญ กล้าทงขาว
 (.....)
 ๖.ลงชื่อ.....
 (.....)
 ลงชื่อ [Signature] พยาน
 (นายสุวิจักขณ์ ตามพระหัตถ์))
 นายช่างโยธาปฏิบัติงาน


บัญชีรายชื่อเกษตรกรผู้ได้รับการคัดเลือกและจัดที่ดินให้เข้าทำประโยชน์ในเขตปฏิรูปที่ดินจังหวัดอุทัยธานี กรมป่าไม้ กรมที่ดินจังหวัดอุทัยธานี กรมการปกครองจังหวัดอุทัยธานี กรมการช่างฝีมือช่างและช่างและแผนที่

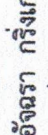
ตามประกาศสำนักงานการปฏิรูปที่ดินจังหวัดอุทัยธานี ลงวันที่ ๑๕-๖-๕๓ ไร่ จำนวน ๔ ไร่ ๔ แปลง เนื้อที่รวมประมาณ ๑๕-๖-๕๓ ไร่


ลำดับที่	เกษตรกรผู้ยื่นคำขอ สถานะสิทธิ	ผู้ยื่นคำขอ รับการจัดที่ดินแทนที่	ความสัมพันธ์	แปลงเลขที่	กลุ่ม/ระวางที่	เนื้อที่ประมาณ (ไร่-งาน-วา)	สารบัญ เลขที่	ที่ตั้งที่ดิน		วิธีการจัด
								หมู่	อำเภอ	
๑	นางสมจิตร์ จัดเขตรกรรม	นางสาวสุดใจ กล้าการชาย นายบุญเที่ยง กล้าการชาย นายสมณะและกล้าการชาย นายอุทัยศักดิ์ หิรัญชัย	บุตร บุตร บุตร บุตร	๘	๑๒๐ (๑) ๑๒๐ (๒) ๑๒๐ (๓) ๑๒๐ (๔)	๖-๑-๐๕ ๔-๐-๐๐ ๕-๐-๐๐ ๔-๐-๐๐	๕๑๑๑ ๕๑๑๑ ๕๑๑๑ ๕๑๑๑	หมู่ ๘ หมู่ ๘ หมู่ ๘ หมู่ ๘	อำเภอ ลานสัก ลานสัก ลานสัก	จัดให้เข้าทำประโยชน์ จัดให้เข้าทำประโยชน์ จัดให้เข้าทำประโยชน์ จัดให้เข้าทำประโยชน์
ห้ามมิให้ผู้ใดนำข้อมูลส่วนนี้ไปเปิดเผยแก่บุคคลภายนอก หากฝ่าฝืนต้องระงับสิทธิและทรัพย์สิน										
ทั้งหมด ๐-๖-๕๔										

*หมายเหตุ ๑. อยู่ระหว่างรอดำเนินการรังวัดแปลงที่ดินตามที่ได้รับอนุญาต

๒. หมายเลขแปลงที่ดิน เลขกลุ่ม/ระวาง และเนื้อที่ ให้เป็นไปตามผลการรังวัดของกลุ่มงานช่างและแผนที่


(นางสาววันวิ วงษ์เรืองโรจน์)
เจ้าหน้าที่ปฏิรูปที่ดิน


(นางสาวอัจฉรา กริ่งเกษมศรี)
นักวิชาการปฏิรูปที่ดินชำนาญการพิเศษ


(นางสถานพชรรัตน์ ตะตันกุล)
นิติกรชำนาญการพิเศษ รักษาการแทน
ปฏิรูปที่ดินจังหวัดอุทัยธานี